LIETUVA 2030

bendrasis planas

LIETUVOS RESPUBLIKOS TERITORIJOS BENDROJO PLANO KONKRETIZUOTI SPRENDINIAI

KULTŪROS POLITIKA IR REKREACIJA

SUTARTINIAI ŽYMĖJIMAI

ESAMA

Administracinės ribos
- Lietuvos Respublikos Valstybės siena
- Gretimų valstybių sienos

Susisiekimo sistema
- Esamas magistralinis kelias
- Esamas krašto kelias
- Esamas geležinkelis
- Esamas siaurasis geležinkelis

Kultūros paveldo ištekliai
- UNESCO Preliminaraus konvencijos šalių narių paveldo sąrašo objektai
- UNESCO pasaulio paveldo vertybės

Urbanistinis ir etnokultūrinis paveldas

Senamiesčiai
- Paminklas
- Valstybės saugomi

Istorinės miestų ir miestelių dalys
- Valstybės saugomi
- Registriniai (įrašyti į NKVR)

Etnografiniai kaimai
- Valstybės saugomi
- Registriniai (įrašyti į NKVR)

Architektūrinis paveldas
- Paminklas
- Valstybės saugomi
- Registriniai (įrašyti į NKVR)

Dvarai
- Paminklas
- Valstybės saugomas
- Registriniai (įrašyti į NKVR)

Dvarų fragmentai
- Paminklas
- Valstybės saugomi
- Registriniai (įrašyti į NKVR)

Archeologinis paveldas
- Paminklas
- Valstybės saugomi
- Registriniai (įrašyti į NKVR)

Memorialinis paveldas
- Valstybės saugomi
- Registriniai (įrašyti į NKVR)

Inžinerinis paveldas
- Paminklas
- Valstybės saugomi
- Registriniai (įrašyti į NKVR)

Povandeninis paveldas
- Valstybės saugomas

Esamos valstybės saugomos teritorijos*
- Rezervatas, valstybinis parkas, biosferos rezervatas
- Draustinis
- Saugomos teritorijos už Lietuvos Respublikos ribų

Kitos teritorijos
- Užstatytos teritorijos
- Miškai
- Jūra
- Upės ir ežerai
- Upės

*Aktualūs saugomų teritorijų duomenys Lietuvos Respublikos saugomų teritorijų valstybės kadastre https://stk.am.lt

KULTŪRINIŲ KRAŠTOVAIZDŽIŲ YPATYBĖS BEI ĮVEIKLINIMO PRIORITETAI

APLINKA	Žymėjimas	Formuojami kultūrinio kraštovaizdžio tipai	Kultūrinių kraštovaizdį formuojantys dominuojančio kultūros paveldo arealai (pagal KVR duomenys)	Kultūrinių kraštovaizdžių tipai pagal UNESCO klasifikaciją ir formavimo principus, prioritetai	Antropogeninės veiklos įtaka ir poveikio dydis: didelis poveikis/ vidutinis /mažas poveikis	Teritorijų naudojimo funkcinė struktūra: urbanizuotas/ urbanizuojamas/ neurbanizuotas	Teritorijų naudojimo (erdvinių duomenų) funkciniai prioritetai	Įveiklinimas kultūros infrastruktūrai: Materialaus ir nematerialaus paveldo sklaida, bendruomenių poreikiams	Integracija į darnaus vystymosi (urbanizacijos) procesus bei miestų infrastruktūrą	Integracija į darnaus vystymosi (agrarinius) procesus bei kaimo infrastruktūrą	Integracija į technogeninę aplinką	Integracija į rekreacijos infrastruktūrą	Integracija į turizmo (įskaitant kultūrinį) infrastruktūrą
		Formuojami kultūriniai kraštovaizdžiai, jų ypatybės						Apsaugos, įveiklinimo, integracijos kryptys ir prioritetai					
ANTROPOGENINĖ APLINKA		MIESTIŠKASIS KRAŠTOVAIZDIS (MIESTOVAIZDIS)	Miestai, miesteliai, juose esantys statiniai ir jų kompleksai (istoriniai senamiesčiai, naujamiesčiai ir jų dalys, parkai, želdynai, miestovaizdžiai).	Asociatyvus kraštovaizdis arba tebesiformuojantis kraštovaizdis	Antropogeninis kraštovaizdis	Istorinis urbanistinis retai technogenizuotas kraštovaizdis	Autentiškumo išsaugojimo intensyvios urbanizacijos arba Tausojamo naudojimo ekstensyvios kompaktiškos urbanizacijos	+	+	-	+	+	+
ANTROPOGENINĖ APLINKA		TECHNINIS INŽINERINIS	Senieji keliai, geležinkeliai ir jų priklausiniai, tiltai, malūnai, fortifikacijos objektai, kiti technikos paveldo objektai ir jų dalys.	Tebesiformuojantis kraštovaizdis arba technogeninis kraštovaizdis	Antropogeninis arba antropogenizuotas kraštovaizdis	Istorinis urbanistinis technogenizuotas arba Urbanizuotas kraštovaizdis	Autentiškumo išsaugojimo intensyvios urbanizacijos	-/+	+	+	+	+	+
ANTROPOGENIZUOTA APLINKA		KAIMIŠKASIS	Dvarai (sodybos, kompleksai, pavieniai dvarų pastatai, dvarvietės), etnografiniai kaimai, bažnytkaimiai ir jų dalys, juose esantys statiniai ir jų kompleksai.	Tebesiformuojantis kraštovaizdis arba asociatyvus kraštovaizdis	Antropogenizuotas kraštovaizdis	Urbanizuotas kraštovaizdis	Tausojamo naudojimo ekstensyvios kompaktiškos urbanizacijos	+	-/+	+	-/+	+	+
ANTROPOGENIZUOTA APLINKA		ARCHAIŠKASIS	Archeologiniai objektai (piliakalniai, alkakalniai, senovės gyvenvietės ir kt., jų dalys); memorialiniai objektai (kapinės, kryžiai ir kt.), jų teritorijos ir dalys.	Reliktinis kraštovaizdis ir asociatyvus /+arba (retai) tebesiformuojantis kraštovaizdis	Antropogenizuotas kraštovaizdis arba (retai) antropogeninis kraštovaizdis	Neurbanizuotas arba Urbanizuojamas arba (retai) - Urbanizuotas kraštovaizdis	Kultūros paveldo autentiškumo išsaugojimo arba Kultūros paveldo tausojamo naudojimo	-/+	-	-	-	+	+

-/+ - pritaikymas lankymui, nematerialaus paveldo (tradicijų) puoselėjimui, paveldo aktualizavimo infrastruktūrai

KULTŪROS PAVELDO IŠTEKLIŲ TVARKYBOS DARBŲ IR ĮVEIKLINIMO VALSTYBĖS RĖMIMO POLITIKA

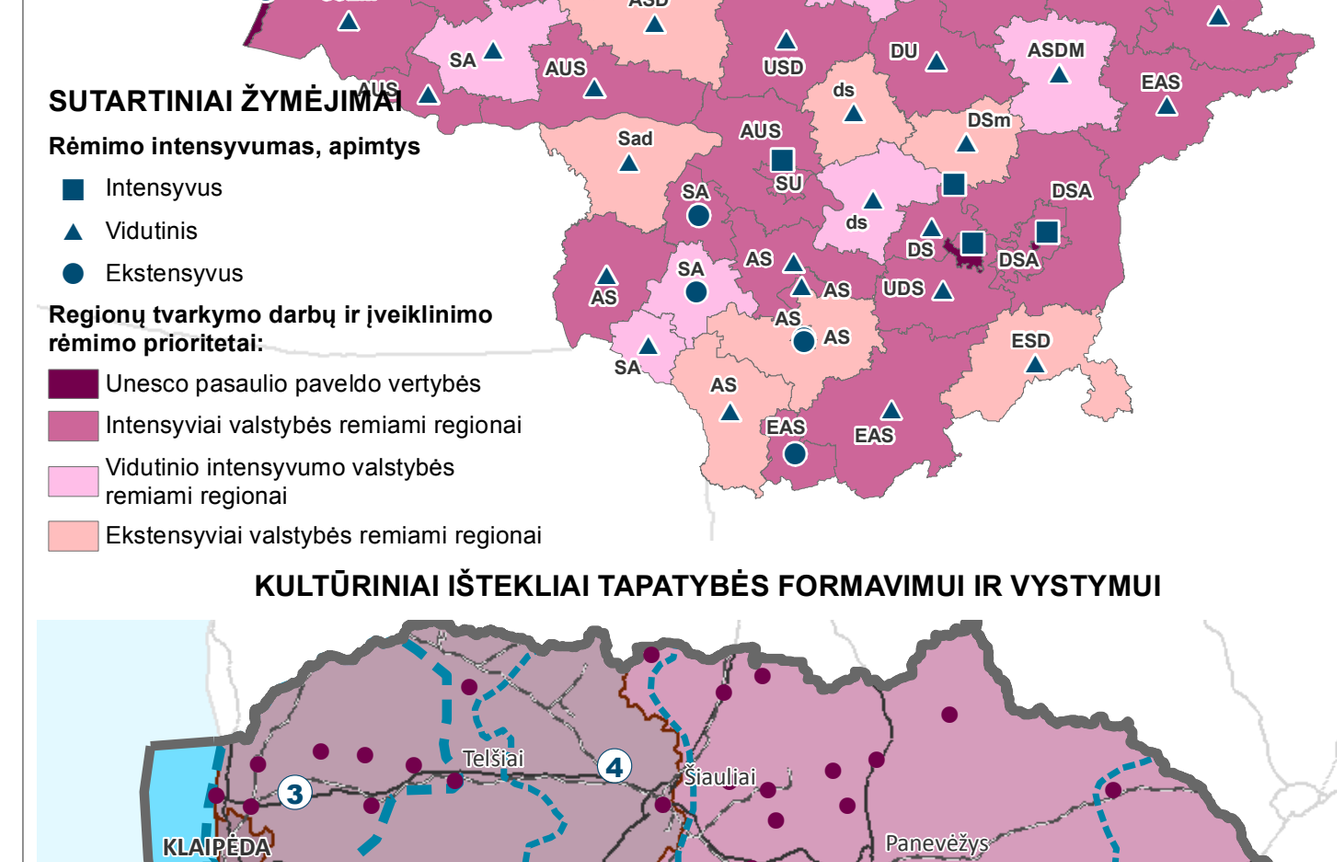

Paveldo išteklių tipas:
- A - archeologinių objektų, vietovių prioritetas
- a - dalinis archeologinių objektų, vietovių prioritetas
- U - urbanistinių vietovių prioritetas
- u - dalinis urbanistinių vietovių prioritetas
- S - statinių ir statinių kompleksų prioritetas
- s - dalinis statinių ir statinių kompleksų prioritetas
- D – dvaro sodybų ir dvarų prioritetas
- d - dalinis dvaro sodybų ir dvarų prioritetas
- E - etnografinių kaimų (kaimų), sodybų prioritetas
- e - dalinis etnografinių kaimų (kaimų), sodybų prioritetas
- M – memorialinių objektų, kompleksų prioritetas
- m - dalinis memorialinių objektų, kompleksų prioritetas
- I - inžinerinio paveldo prioritetas
- i - dalinis inžinerinio paveldo prioritetas

KULTŪRINIAI IŠTEKLIAI TAPATYBĖS FORMAVIMUI IR VYSTYMUI

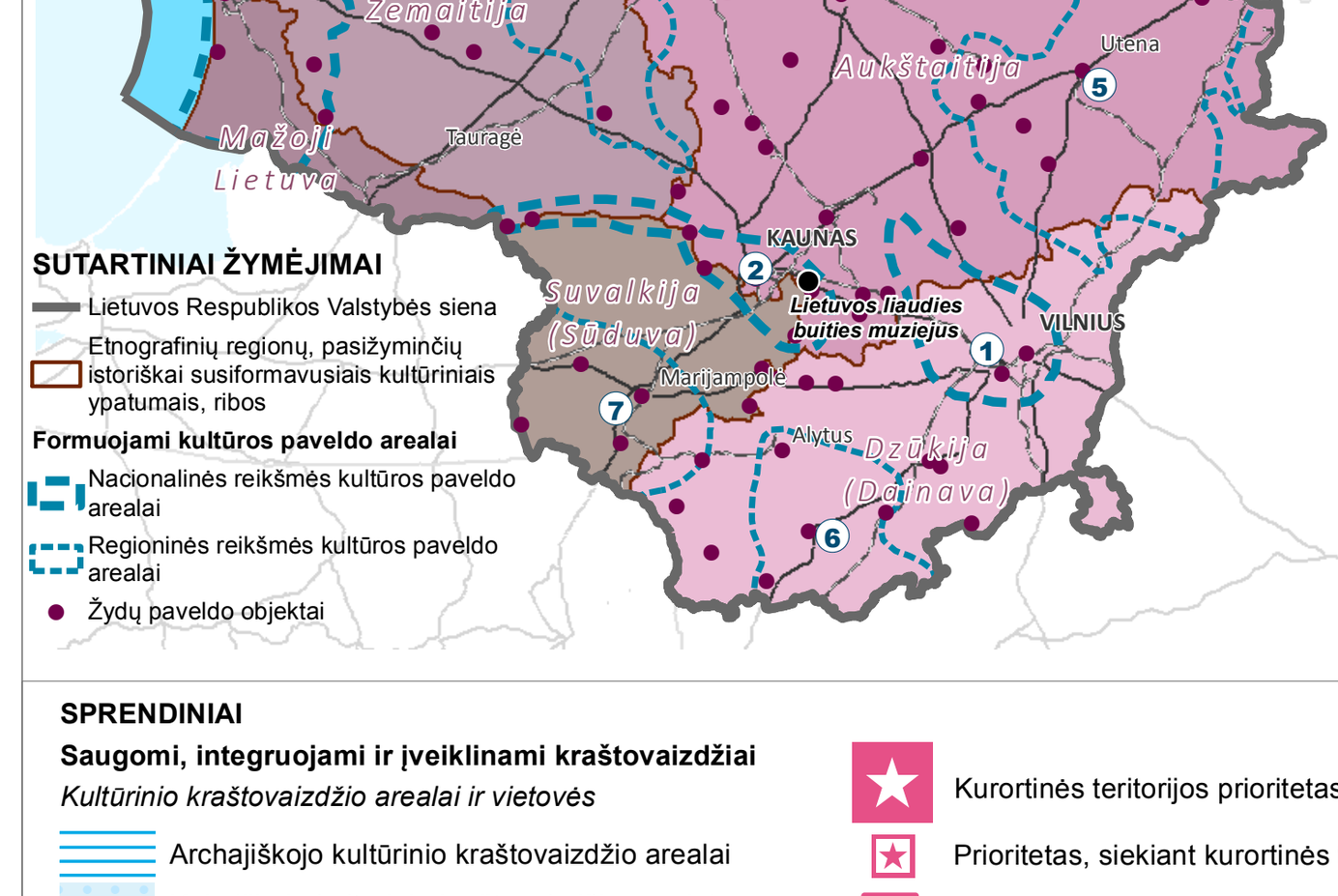

Nacionalinio reikšmingumo kultūros paveldo arealai:
1. Vilniaus krašto kultūros paveldo arealas
2. Kauno krašto ir Panemunės kultūros paveldo arealas
3. Klaipėdos krašto ir Vakarų Žemaitijos kultūros paveldo arealas

Regioninio reikšmingumo kultūros paveldo arealai:

4. Rytų Žemaitijos kultūros paveldo arealas
5. Aukštaitijos kultūros paveldo arealas
6. Dzūkijos kultūros paveldo arealas
7. Suvalkijos kultūros paveldo arealas

SPRENDINIAI

Saugomi, integruojami ir įveiklinami kraštovaizdžiai

Kultūrinio kraštovaizdžio arealai ir vietovės
- Archajiškojo kultūrinio kraštovaizdžio arealai
- Kaimiškojo kultūrinio kraštovaizdžio arealai
- Techninio inžinerinio kultūrinio kraštovaizdžio arealai
- Miestietiškojo kultūrinio kraštovaizdžio vietovė
- Kaimiškojo kultūrinio kraštovaizdžio vietovė
- Archajiškojo kultūrinio kraštovaizdžio vietovė

Gamtiniai kraštovaizdžio arealai ir vietovės
- Ypač saugomo šalies vizualinio estetinio potencialo arealai ir vietovės

Formuojami išskirtinės visuotinės vertės kraštovaizdžiai
- UNESCO pasaulio vertybių išskirtinės vertės kultūriniai kraštovaizdžiai
- Struvės geodezinio lanko techninis inžinerinis kultūrinis kraštovaizdis
- Pajūrio–pamario kraštovaizdžio vizualinė apsaugos zonos riba

Rekreacijos ir turizmo vystymo kryptys
- Nacionalinio lygmens rekreacijos aptarnavimo centras
- Regioninio lygmens rekreacijos aptarnavimo centras
- Kiti vystytini rekreacijos aptarnavimo centrai
- Plėtojamas kurortas
- Plėtotina kurortinė teritorija
- Kurortinės teritorijos prioritetas, siekiant kurorto statuso
- Prioritetas, siekiant kurortinės teritorijos statuso
- Kuriami regioniniai kompetencijų centrai
- Geologinių objektų įveiklinimo potencialas
- Didelio rekreacinio potencialo teritorijos
- Vystomi ir kuriami rekreaciniai parkai

Įveiklinama kultūrinė infrastruktūra
- Įveiklinami Šv. Jokūbo kultūros keliai
- Šv. Jokūbo kelio įveiklinimo arealas
- Esamos ir vystomos EuroVelo trasos
- Atkuriamas siaurasis geležinkelis
- Vandens turistinės trasos

Saugomi ir įveiklinami kraštovaizdžio kultūrinio identiteto kultūros paveldo arealai
- Nacionalinės reikšmės kultūros paveldo arealai
- Regioninės reikšmės kultūros paveldo arealai
- Valstybės istorijai reikšmingo paveldo arealai

Urbanistinių centrų partnerystės
- Prioritetinė partnerystė, įveiklinanti esamus geologinius objektus
- Prioritetinė partnerystė siekiant mažinti turizmo paslaugų sezoniškumą
- Partnerystė įveiklinant kultūrinius ir gamtinius išteklius

Susisiekimo sistemos vystymas
- Planuojama Rail Baltica geležinkelio linija
- Planuojamas daugiafunkcinis mažasis uostelis

FORMUOJAMI SAUGOMI SKIRTINGŲ KULTŪROS PAVELDO, PAGAL REIKŠMINGUMĄ LEMIANČIŲ VERTINGŲJŲ SAVYBIŲ POBŪDĮ, DOMINUOJANČIO PAVELDO AREALAI

DOMINUOJANČIO MEMORIALINIO PAVELDO AREALAI

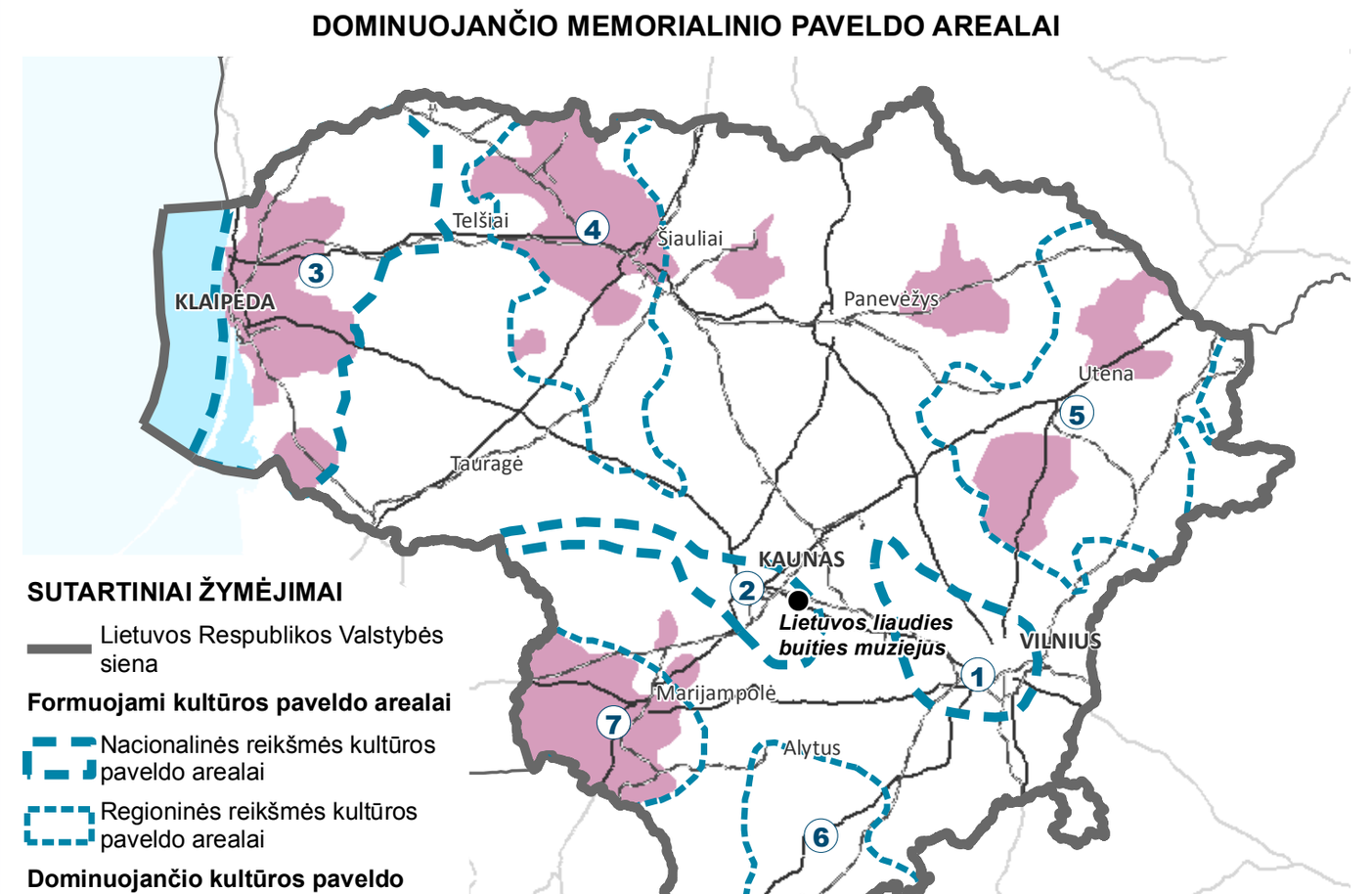

DOMINUOJANČIO ARCHITEKTŪRINIO PAVELDO - STATINIŲ IR STATINIŲ KOMPLEKSŲ PAVELDO AREALAI

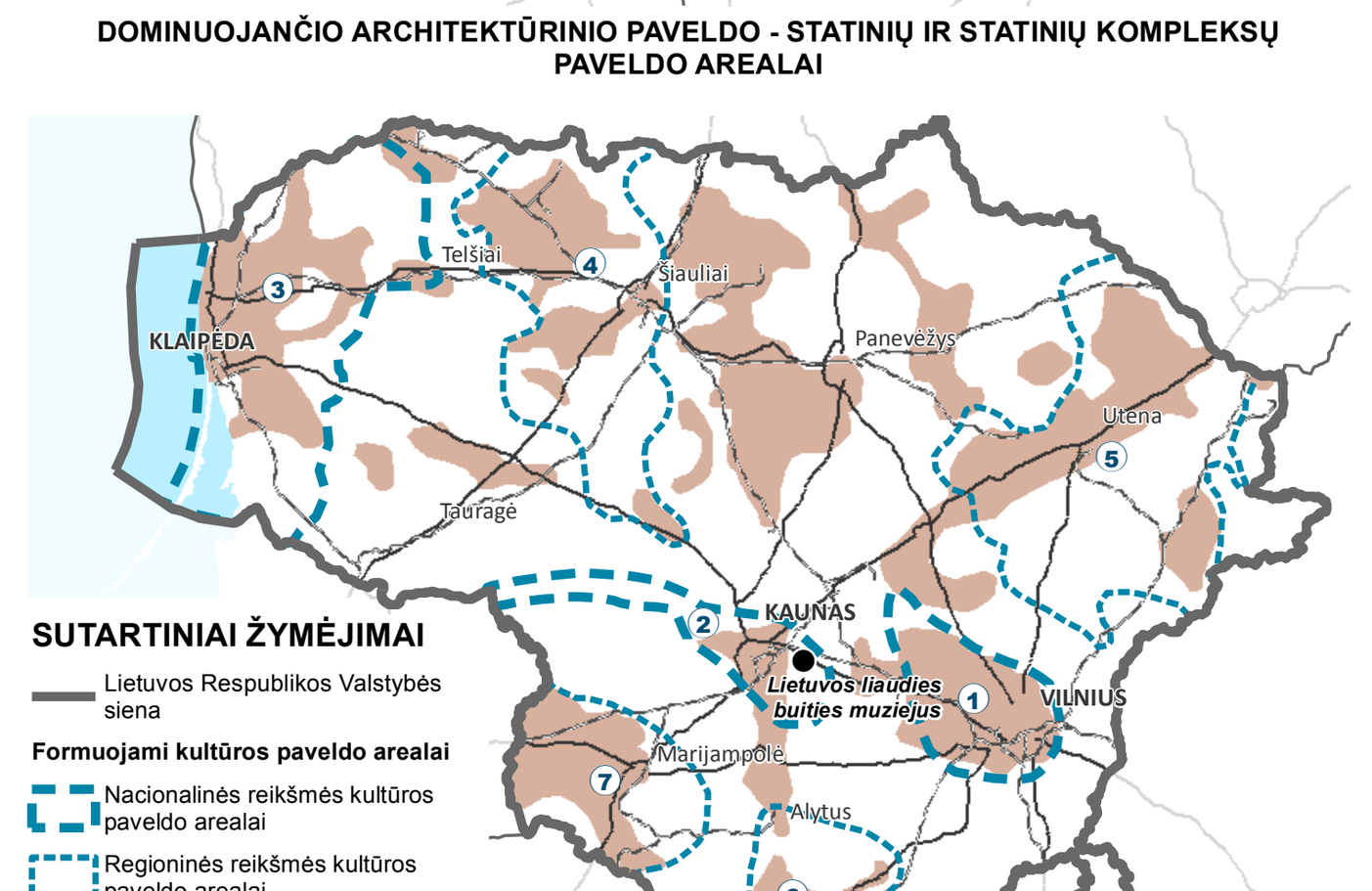

DOMINUOJANČIO DVARŲ SODYBŲ PAVELDO AREALAI

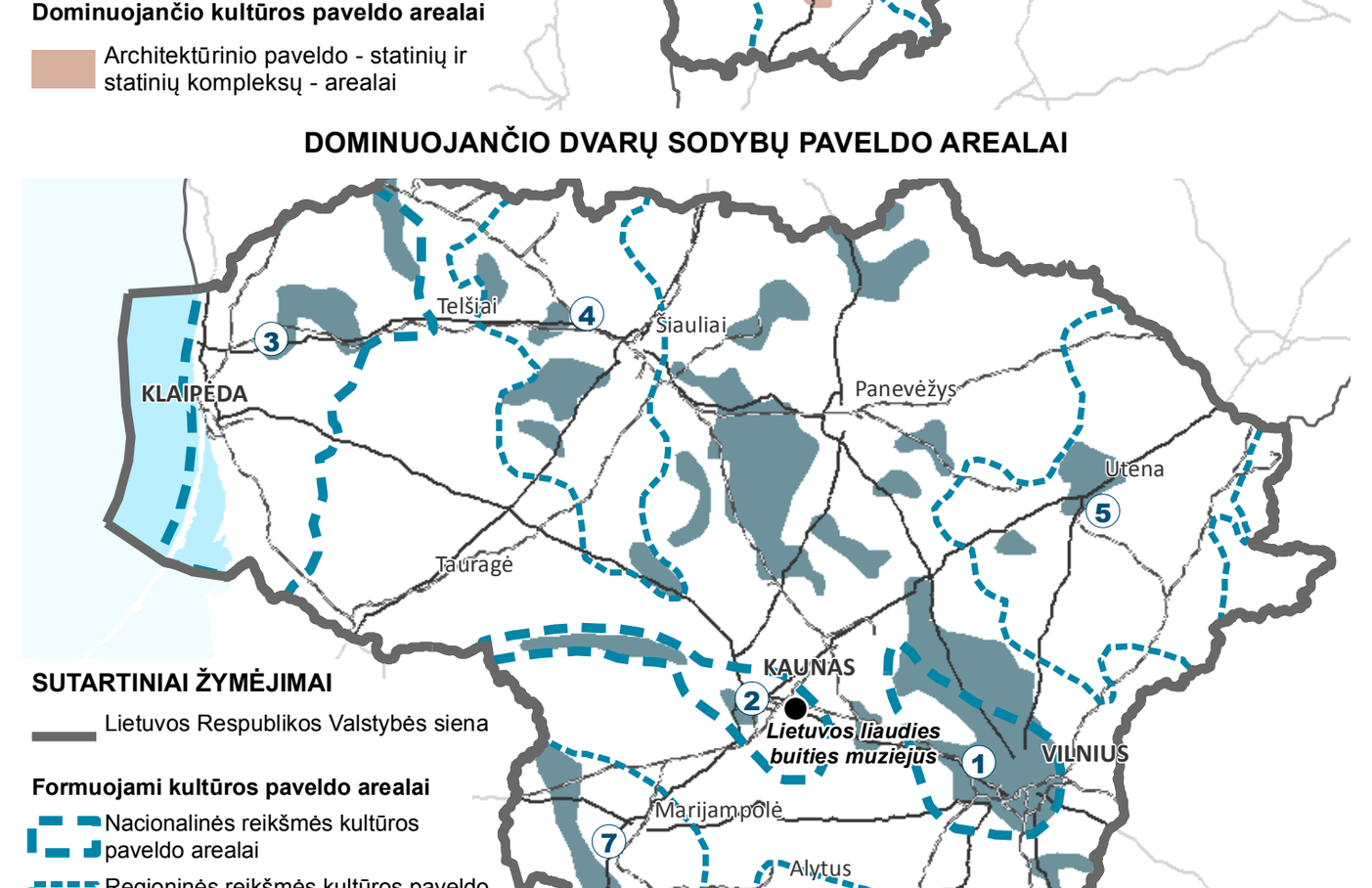

DOMINUOJANČIO ARCHEOLOGINIO PAVELDO AREALAI

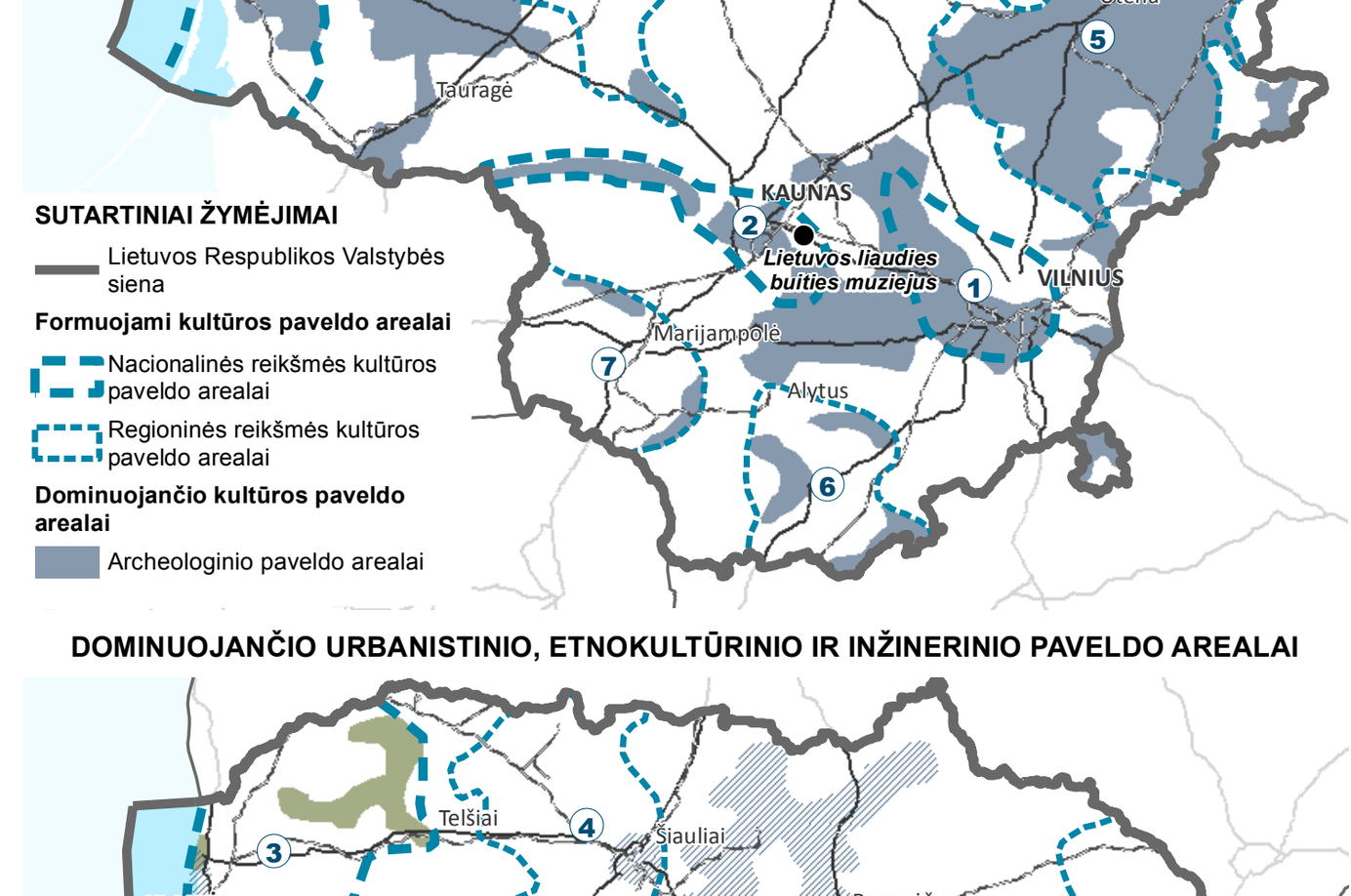

DOMINUOJANČIO URBANISTINIO, ETNOKULTŪRINIO IR INŽINERINIO PAVELDO AREALAI

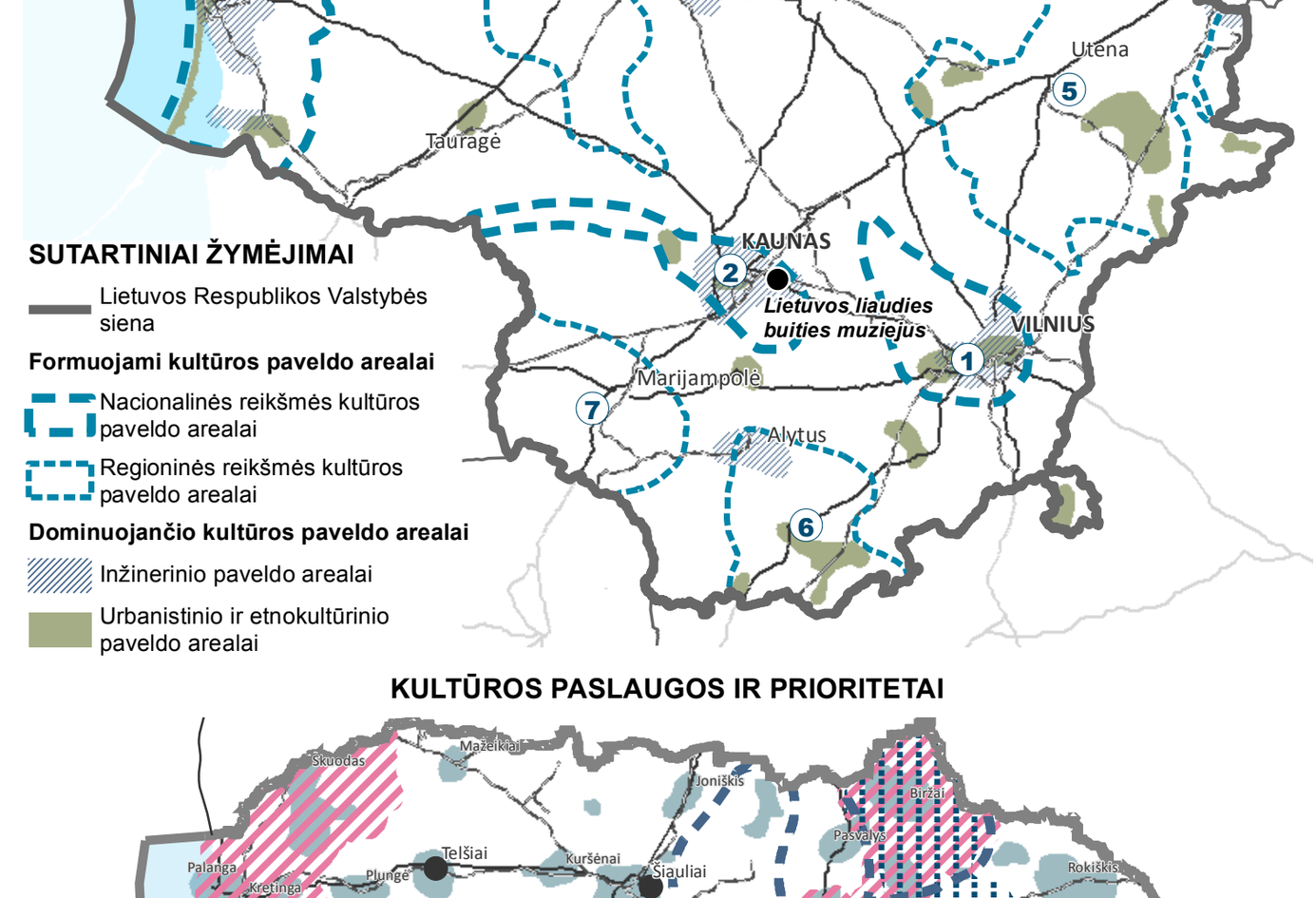

KULTŪROS PASLAUGOS IR PRIORITETAI

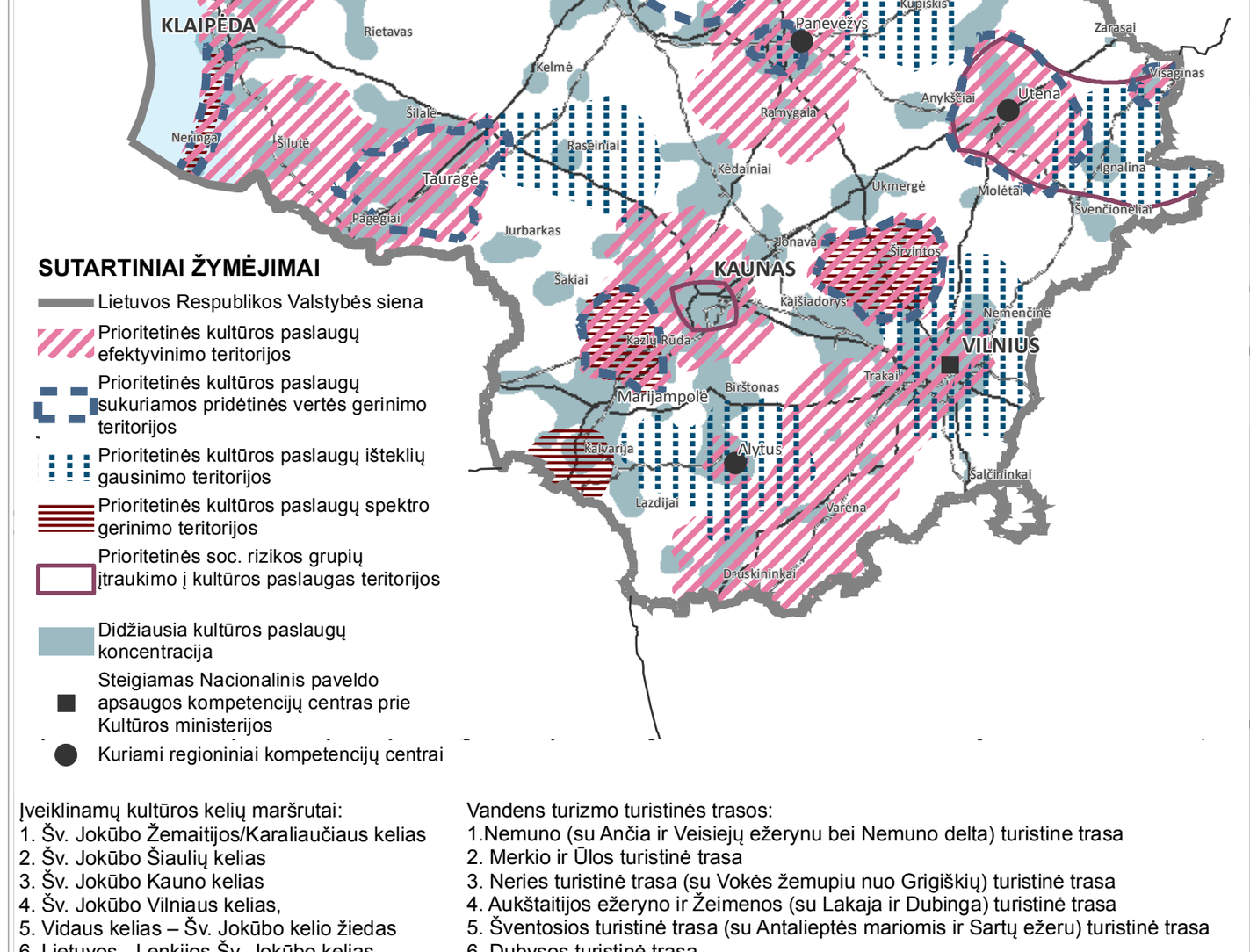

Įveiklinamų kultūros kelių maršrutai:
1. Šv. Jokūbo Žemaitijos/Karaliaučiaus kelias
2. Šv. Jokūbo Šiaulių kelias
3. Šv. Jokūbo Kauno kelias
4. Šv. Jokūbo Vilniaus kelias,
5. Vidaus kelias – Šv. Jokūbo kelio žiedas
6. Lietuvos - Lenkijos Šv. Jokūbo kelias

Vandens turizmo turistinės trasos:
1. Nemuno (su Ančia ir Veisiejų ežerynu bei Nemuno delta) turistinė trasa
2. Merkio ir Ūlos turistinė trasa
3. Neries turistinė trasa (su Vokės žemupiu nuo Grigiškių) turistinė trasa
4. Aukštaitijos ežeryno ir Žeimenos (su Lakaja ir Dubinga) turistinė trasa
5. Šventosios turistinė trasa (su Antalieptės mariomis ir Sartų ežeru) turistinė trasa
6. Dubysos turistinė trasa
7. Jūros turistinė trasa
8. Minijos turistinė trasa
9. Mūšos pabaseinio turistinė trasa
10. Nemunėlio pabaseinio turistinė trasa

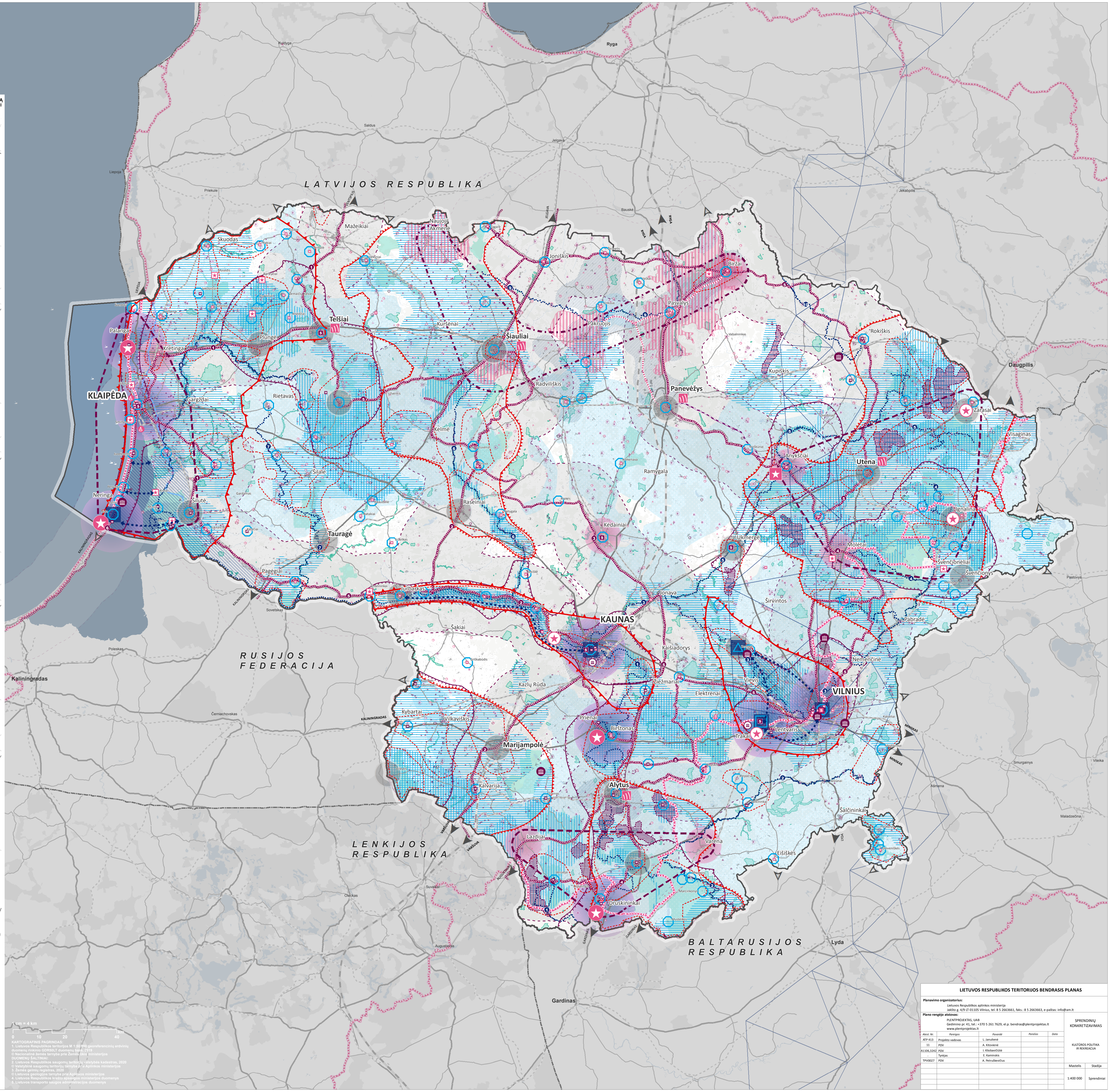

1 cm = 4 km

0 10 20 40 km

KARTOGRAFINIS PAGRINDAS:
1. Lietuvos Respublikos teritorijos M 1:50 000 georeferencinių erdvinių duomenų rinkinio GDR50LT duomenų bazė, 2019
© Nacionalinė žemės tarnyba prie Žemės ūkio ministerijos

DUOMENŲ ŠALTINIAI:
2. Lietuvos Respublikos saugomų teritorijų valstybės kadastras, 2020
© Valstybinė saugomų teritorijų tarnyba prie Aplinkos ministerijos
3. Žemės gelmių registras, 2020
© Lietuvos geologijos tarnyba prie Aplinkos ministerijos
4. Lietuvos Respublikos krašto apsaugos ministerijos duomenys
5. Lietuvos transporto saugos administracijos duomenys

LIETUVOS RESPUBLIKOS TERITORIJOS BENDRASIS PLANAS

Planavimo organizatorius:
Lietuvos Respublikos aplinkos ministerija
Jakšto g. 4/9 LT-01105 Vilnius, tel. 8 5 2663661, faks.: 8 5 2663663, e-paštas: info@am.lt

Plano rengėjo atstovas:
PLENTPROJEKTAS, UAB
Gedimino pr. 41, tel.: +370 5 261 7629, el.p. bendras@plentprojektas.lt
www.plentprojektas.lt

Atest. Nr.	Pareigos	Pavardė	Parašas	Data
ATP 413	Projekto vadovas	L. Janulienė		
11	PDV	A. Kitovienė		
A1106,3242	PDV	I. Kliobavičiūtė		
-	Tyrėjas	E. Kaminskis		
TPV0027	PDV	A. Petruškevičius		

SPRENDINIŲ KONKRETIZAVIMAS

KULTŪROS POLITIKA IR REKREACIJA

Mastelis	Stadija
1:400 000	Sprendiniai